



**КОМИТЕТ ИМУЩЕСТВЕННЫХ ОТНОШЕНИЙ  
АДМИНИСТРАЦИИ ПЕРМСКОГО МУНИЦИПАЛЬНОГО ОКРУГА**

**РЕШЕНИЕ**

о размещении объектов № 3364

Пермский край  
Пермский округ

24.11.2023

Комитет имущественных отношений администрации Пермского муниципального округа разрешает Акционерному обществу «Газпром газораспределение Пермь» (ИНН 5902183841, ОГРН 1025900512670, почтовый адрес: 614000, г. Пермь, ул. Петропавловская, 43)

размещение объекта «Газопровод давлением до 1,2 Мпа, для размещения которого не требуется разрешения на строительство»

на землях государственная собственность на которые не разграничена

на срок 1 год


Местоположение: расположенных по адресу: Пермский край, м.о. Пермский, д. Шилово, ул. Ясная, к дому 2б.

Приложение: схема предполагаемых к использованию земель или части земельного участка.

Особые условия использования:

- 1) При размещении газопровода учесть параметры ширины проезда улично-дорожной сети, во избежание сужения полосы отвода дороги.
- 2) При условии получения разрешения на производство земляных работ.

Заместитель председателя комитета

  
(подпись, печать)

М.В. Королева



## Схема предполагаемых к использованию земель или части земельного участка

Объект: Газопровод давлением до 1,2 Мпа, для размещения которого не требуется разрешения на строительство

Местоположение: расположенных по адресу: Пермский край, м.о. Пермский, д. Шилово, ул. Ясная, к дому 26

Площадь земель или части земельного участка, кв.м.: 310

Категория земель: земли населенных пунктов

Вид разрешенного использования: -

Описание границ смежных землепользователей:

От точки н1 до точки н2 - земельный участок с кадастровым номером 59:32:0690001:274


От точки н2 до точки н4 - земельный участок с кадастровым номером 59:32:0690001:275

От точки н4 до точки н7 - земли общего пользования

От точки н7 до точки н9 - земельный участок с кадастровым номером 59:32:0690001:302

От точки н9 до точки н1 - земли общего пользования

Условные обозначения:



- предполагаемый участок земель, на которых планируется размещение объекта




- границы и номер земельного участка, сведения о которых внесены в ЕГРН



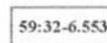
- границы и номер объекта капитального строительства, сведения о которых внесены в ЕГРН



- граница кадастрового квартала



- граница муниципального образования



- зоны с особыми условиями использования территории, сведения о которых внесены в ЕГРН



- обозначение запрашиваемого земельного участка



- характерная точка границ земель или части земельного участка

59:32:0690001 - номер кадастрового квартала

Каталог координат, м		
№ точки границы	X	Y
н1	505023.87	2212374.80
н2	505032.56	2212369.70
н3	505054.42	2212356.89
н4	505052.36	2212353.54
н5	505060.16	2212348.96
н6	505065.72	2212358.45
н7	505057.68	2212363.16
н8	505057.58	2212361.92
н9	505026.89	2212379.99
н1	505023.87	2212374.80



Масштаб 1:500

Заявитель: \_\_\_\_\_ / Офишкина И.В.  
 МП (подпись, расшифровка подписи)

(для юридических лиц и индивидуальных предпринимателей)